














PROJEKTOWANA ROZBUDOWA BUDYNKU URZĘDU GMINY ZATW.  
DECYZJA O POZWOLENIU NA BUDOWĘ nr 547/2022 z dn. 27.09.2022 r.

Architectural floor plan of a building for fire alarm system installation. The plan shows various rooms including a large hall (1.04), a kitchen (1.05), a staircase (1.01), and several smaller rooms (1.02, 1.03, 1.06). Fire alarm devices are marked with red and blue symbols: K (control unit), PIR (passive infrared detector), and RTV/SAT (radio transmitter/receiver). The plan also shows furniture like tables, chairs, and a staircase.

ZESTAWIENIE POWIERZCHNI I PIĘTRA		
L.P.	POMIESZCZENIE	POWIERZCHNIA UŻYTKOWA
1.01	KL. SCHODOWA	13,71
1.02	KORYTARZ	10,49
1.03	BIURO	23,52
1.04	SALA OBRAD	40,96
1.05	BIURO	20,83
1.06	BIURO	19,71
	SUMA	129,22

# LEGENDA instalacji telefonicznej, TV i LAN:

	FTP 4x2x0.5mm2 kat. 5e
	FTP 4x2x0.5mm2 kat. 5e
	przewód koncentryczny podwójny 75 Ohm (antenowy)
	gniazdo LAN RJ45 p/t IP20;
	gniazdo TEL 1xRJ45 p/t IP20;
	gniazdo TV-SAT p/t IP20;
	manipulator
	centrala systemu sygnalizacji i włamania
	czujka podczerwieni systemu sygnalizacji włamania i napadu
	kontrakton okienny
	termiczna czujka podczerwieni systemu sygnalizacji włamania i napadu
	Sygnalizator optyczno-akustyczny

Temat inwestycji:	Przebudowa i termomodernizacja budynku Urzędu Gminy Maśłowice			
Adres inwestycji:	dz. nr ew. 556/1 i 566, obręb 0014 Maśłowice , jed. ewid. 101210_2 Maśłowice			
Inwestor i adres:	Gmina Maśłowice Maśłowice 4 97-515 Maśłowice	Nr rys. E - 6	Skala: 1:100	Data: XI.2025
Rysunek:	Rzut I piętra - instalacje elektryczne logiczne.	Branża: E	Etap: PT	Format: 297x1000
Projektant:	mgr inż. Michał Jaworski	Nr uprawnień: LOD/1692/PWOE/12		Podpis:
Sprawdzający:	mgr inż. Tomasz Włodarczyk	Nr uprawnień: LOD/1242/POOE/09		Podpis: